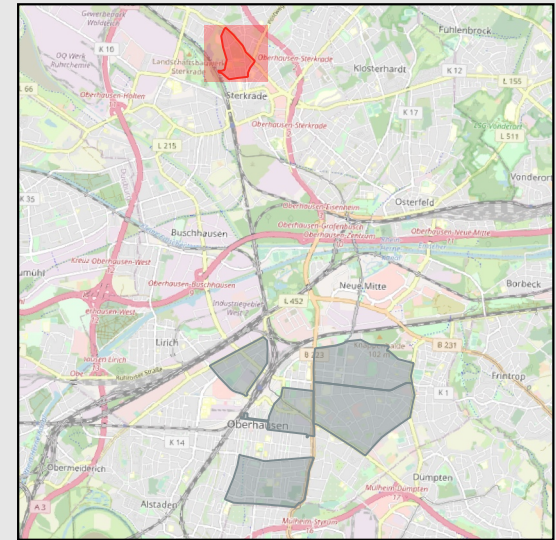


Stadt Oberhausen Sterkrade

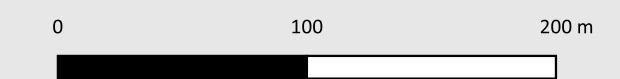
Parkdauer*

* Parkhäuser sowie Abschnitte bis 5 Stellplätze sind ausgeblendet.

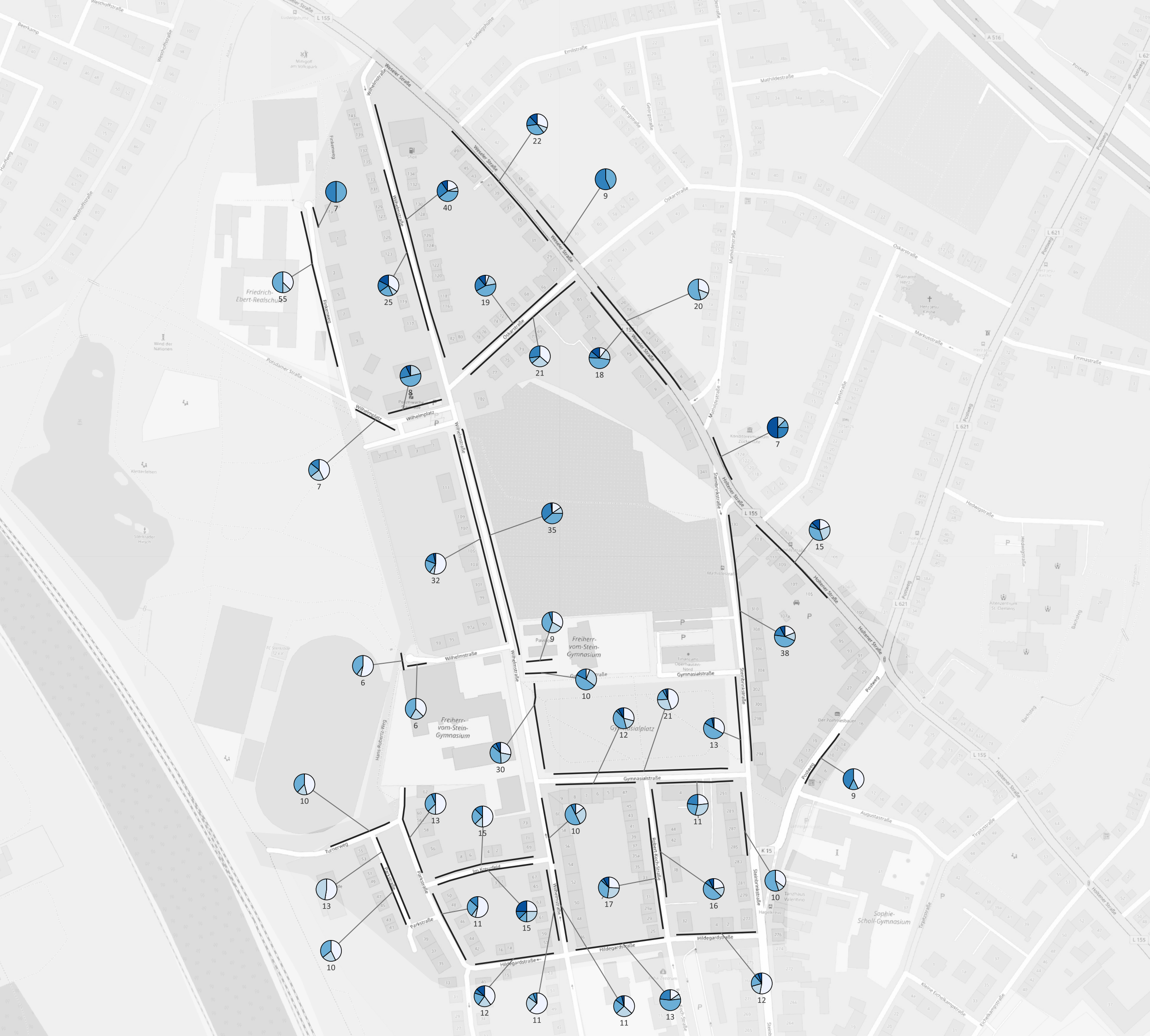
Lage im Untersuchungsgebiet:



Definition (in Anlehnung an die EVE):
Anzahl Stellplatze pro Abschnitt ist gegeben



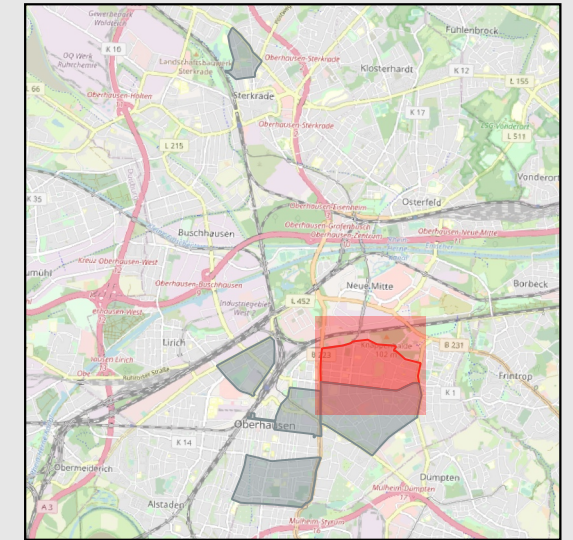
Maßstab 1 : 2600 | Erstellt September 2023
Quelle: Hintergrund Karte openstreetmap.com



Parkdauer*

* Parkhäuser sowie Abschnitte bis 5 Stellplätze sind ausgeblendet.

Lage im Untersuchungsgebiet:

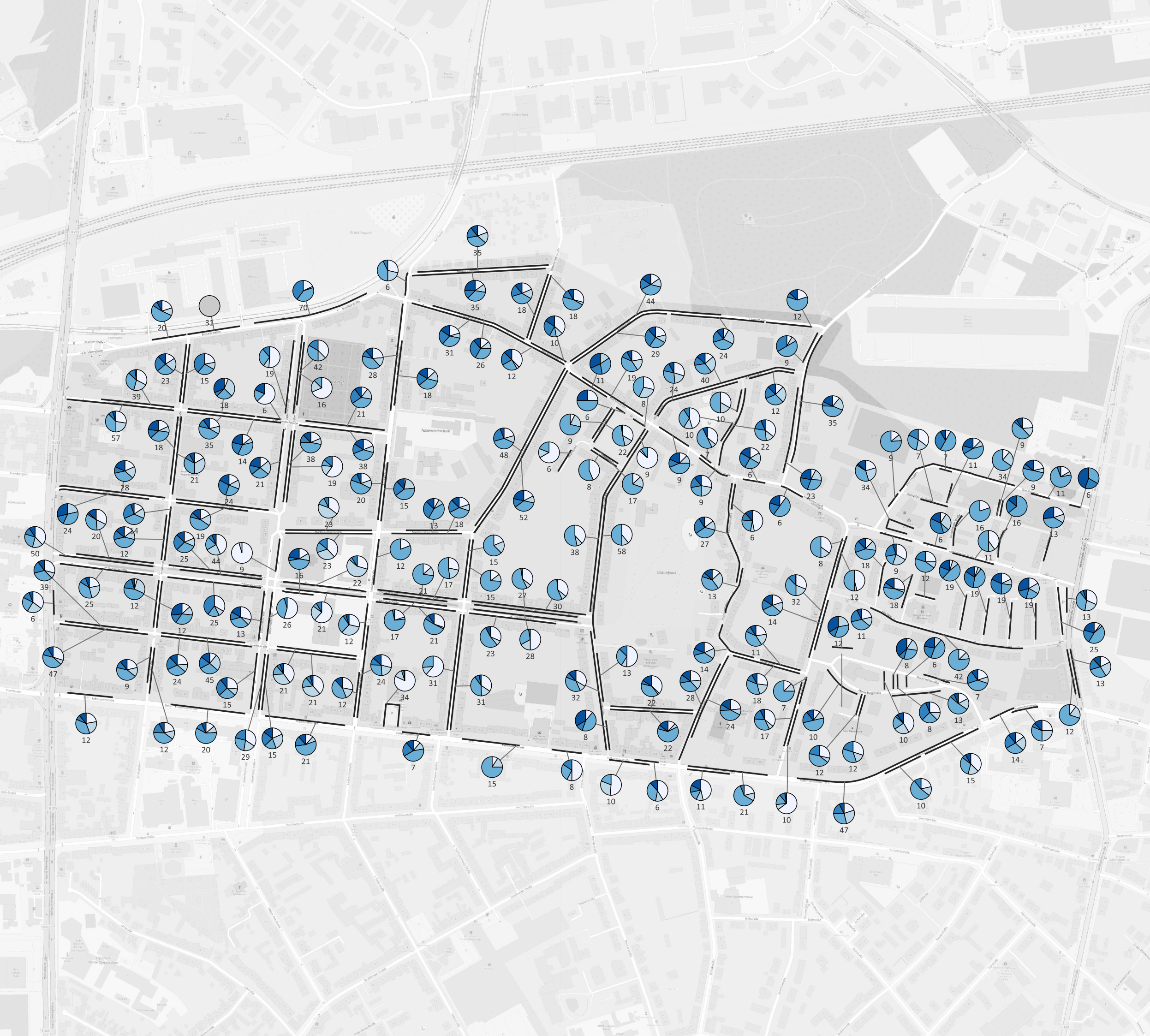


Definition (in Anlehnung an die EVE):

Anzahl Stellplatze pro Abschnitt ist gegeben



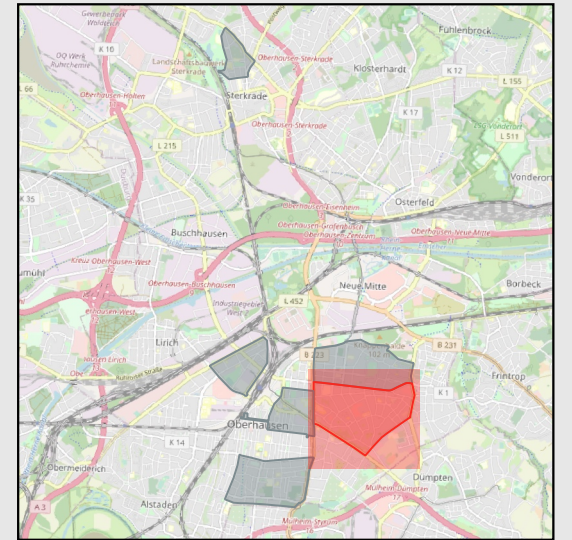
Maßstab 1 : 5000 | Erstellt September 2023
Quelle: Hintergrund Karte openstreetmap.com



Parkdauer*

* Parkhäuser sowie Abschnitte bis 5 Stellplätze sind ausgeblendet.

Lage im Untersuchungsgebiet:

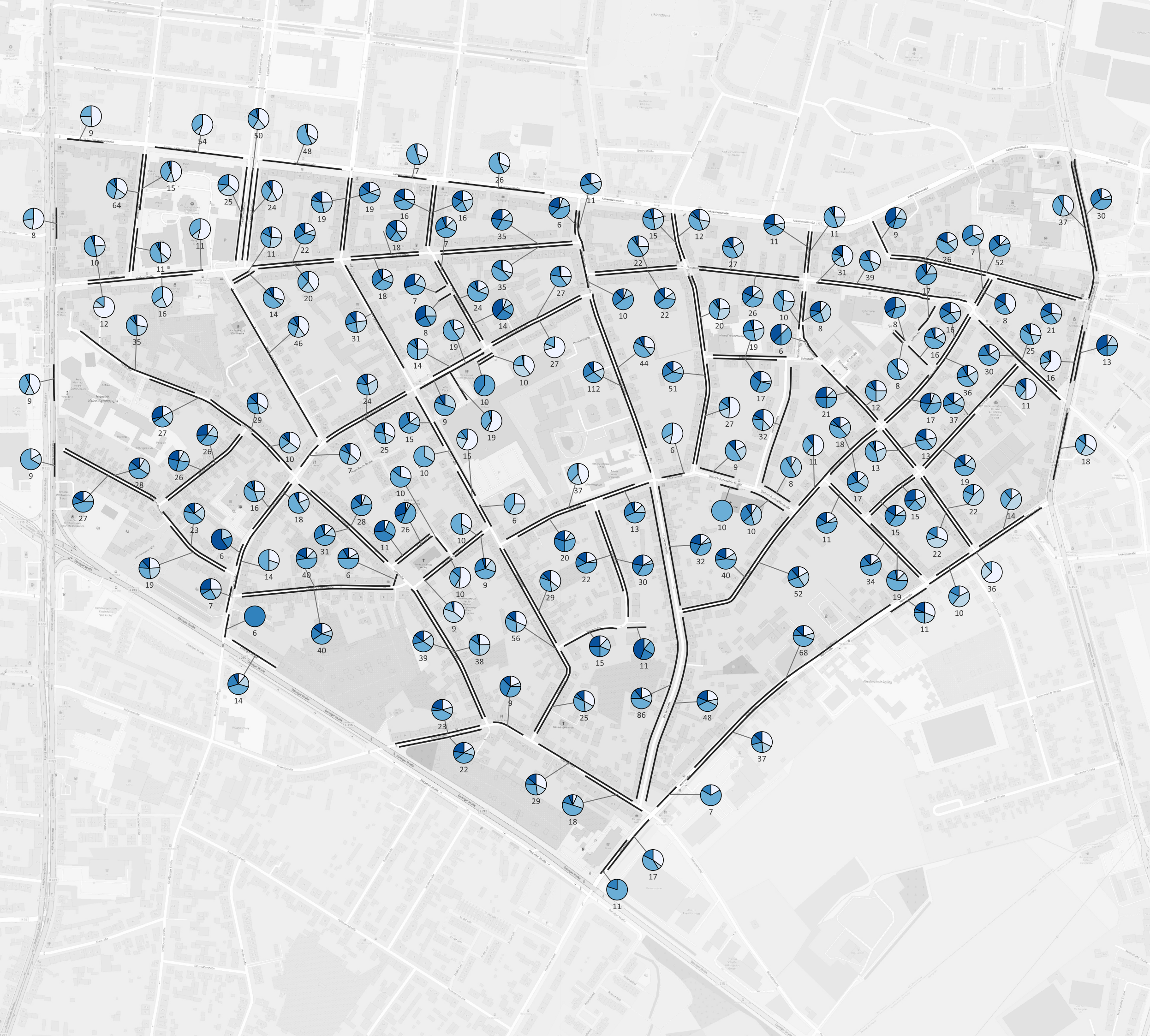


Definition (in Anlehnung an die EVE):

Anzahl Stellplatze pro Abschnitt ist gegeben



Maßstab 1 : 5500 | Erstellt September 2023
Quelle: Hintergrund Karte openstreetmap.com

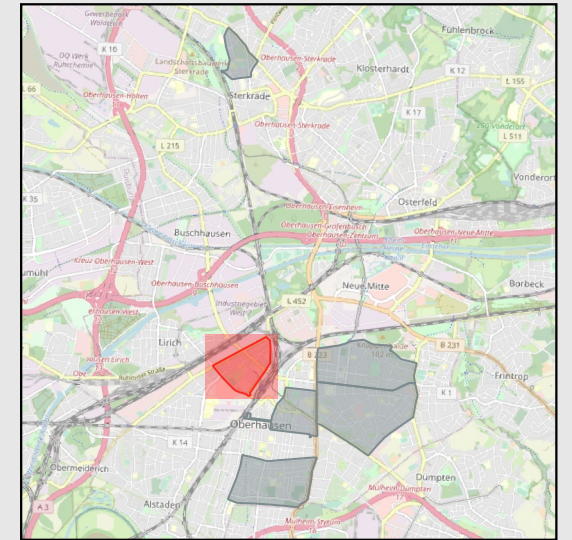


Stadt Oberhausen Alt-Oberhausen 3

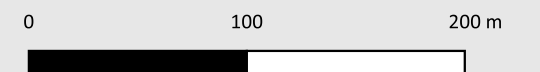
Parkdauer*

* Parkhäuser sowie Abschnitte bis 5 Stellplätze sind ausgeblendet.

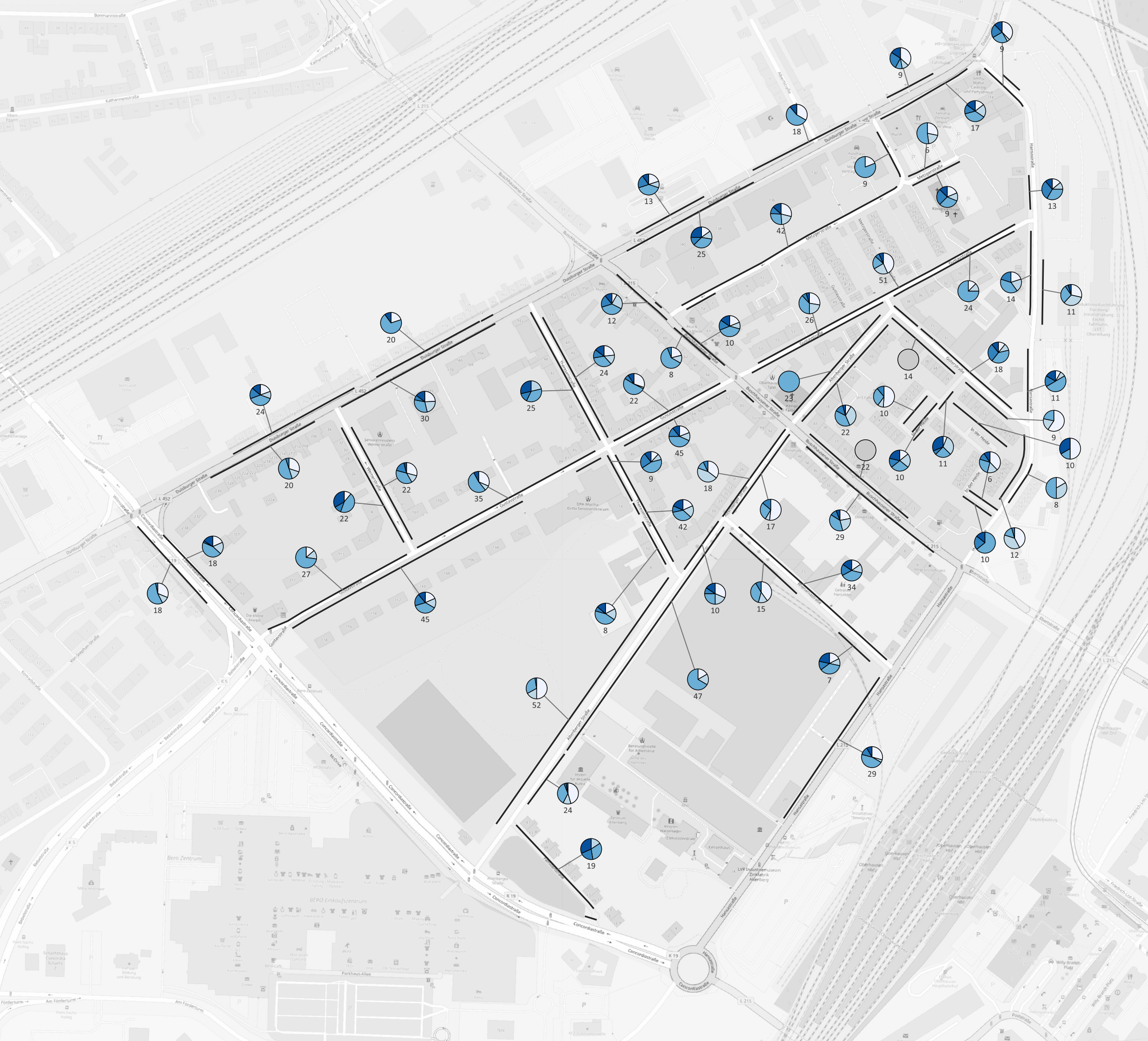
Lage im Untersuchungsgebiet:



Definition (in Anlehnung an die EVE):
Anzahl Stellplätze pro Abschnitt ist gegeben



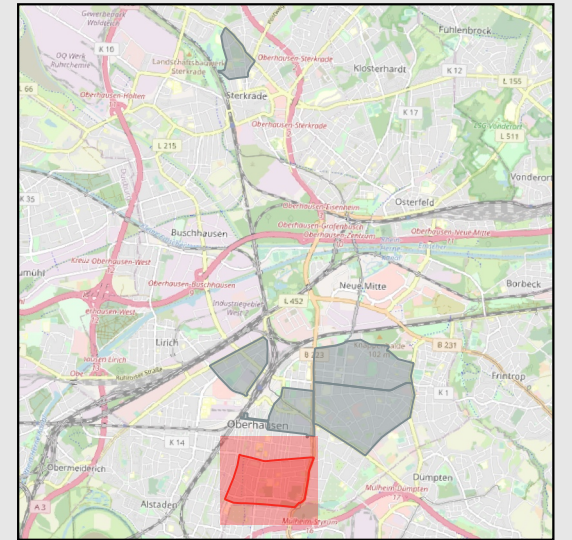
Maßstab 1 : 3000 | Erstellt September 2023
Quelle: Hintergrund Karte openstreetmap.com



Parkdauer*

* Parkhäuser sowie Abschnitte bis 5 Stellplätze sind ausgeblendet.

Lage im Untersuchungsgebiet:



Definition (in Anlehnung an die EVE):

Anzahl Stellplatze pro Abschnitt ist gegeben

- 12 Stellplatzkapazität
- Kurzzeitparkende (unscharf, Tour 2+8)
- Kurzzeitparkende (eindeutig, Touren 3-7)
- Mittelzeitparkende
- Langzeitparkende
- Dauerparkende
- keine Daten
- Gebietsgrenze



Maßstab 1 : 5000 | Erstellt September 2023
Quelle: Hintergrund Karte openstreetmap.com

